



KIT MÉDIA 2012 MEDIA KIT

LE PLUS FORT TIRAGE PAYÉ DE LA PRESSE NAUTIQUE AU QUÉBEC



De Montréal à Québec

Cartes et documents

- Cartes SNC 1310 (nouvelle édition 2008), 1311 (nouvelle édition 2008), 1312 (nouvelle édition 2007), 1313 (nouvelle édition 2007), 1314 (nouvelle édition 2008), 1315 (nouvelle édition: été 2008), 1316
- Instructions nautiques Fleuve Saint-Laurent, Cap-Rouge à Montréal et rivière Richelieu ATL 112, 3^e édition publiée en 2005.
- Instructions nautiques Fleuve Saint-Laurent, le Vieux à Québec et fond du Saguenay, ATL 111, 3^e édition publiée en 2007.
- Atlas des courants de marée: Estuaire du Saint-Laurent, du cap de Bon-Désir à Trois-Rivières; réimpression revue et corrigée, 2008.

Fréquences du Service de trafic maritime

- Montréal à Tracy: Trafic Montréal VHF voie 10.
- Tracy à Saint-Nicolas: Trafic Québec VHF voie 13.
- Saint-Nicolas à Québec: Trafic Québec VHF voie 12.

INTRODUCTION

Entre Montréal et Trois-Rivières, le courant d'écoulement du fleuve varie selon les sections de 0,5 à 2 nœuds. Entre Montréal et Québec, le chenal principal est très fréquenté par les navires marchands. Sa longueur minimale est de 244 m. La navigation est ouverte toute l'année sur le Saint-Laurent jusqu'au port de Montréal.

Entre Montréal et Sorel, il existe deux chenaux pour les petites embarcations qui permettent d'éviter de rencontrer les navires de commerce. Au Nord, le chenal des Pabliers est déboisé à l'île Sainte-Thérèse et rejoint le chenal principal à la hauteur de Larivière. Ce chenal de 22 miles de long est balisé avec des bouées lumineuses, mais le plupart

des de Contrecoeur il est très étroit, balisé mais non éclairé.

En aval de Montréal, le fleuve est relativement étroit et coule entre une série d'îles basses souvent très pittoresques. Sur la rive Nord, les îles abritent entre Pointe-aux-Terribles et Repérigny, à l'embouchure de

peu de navires marchands, mais la Rivière de l'Énergie. Le lac Saint-Henri, le dernier élargissement naturel du fleuve, est le plus vaste des lacs du Saint-Laurent. Peu profond, long de 16 miles sur 6 miles de large, ses rives basses n'admettent aucune escale avant Nicolet. Juste avant

pour connaître les conditions d'écoulement du fleuve, le Service hydrographique du Canada communique sans frais les observations sur les niveaux d'eau de Montréal à l'île aux Coudres. Composer le 1 877 775-0790 ou consultez le site Internet www.cartes.gc.ca.

Port d'escale des Quai du Vieux-Port de Montréal

VHF 68 • 514 283-5214
45°50,00N • 73°32,70W

Le bassin est situé à l'Ouest du qui Jacques-Cartier, face à la pointe du Havre. Ce port d'escale est installé dans un ancien bassin commercial aujourd'hui complètement transformé en infrastructure touristique et récréative en plein cœur du centre-ville. Ce bassin en eau profonde offre amplement d'espace pour manœuvrer et une protection parfaite. Les infrastructures et les installations sont de très bonne qualité. Les présents à

THE LARGEST PAID CIRCULATION IN QUÉBEC'S BOATING MEDIA

Denis Blanchard 418-657-7482 • Cell : 418-570-0731
dblanchard@escalenautique.qc.ca

www.escalenautique.qc.ca

CALENDRIER / CALENDAR

2012	Réservation <i>Closing</i>	Date de tombée - Matériel <i>Material ready to print</i>	Parution <i>Issued</i>
Hiver / Salon <i>Winter</i>	2 décembre <i>December 2</i>	16 décembre <i>December 16</i>	13 janvier <i>January 13</i>
Printemps <i>Spring</i>	24 février <i>February 24</i>	9 mars <i>March 9</i>	30 mars <i>March 30</i>
Guide du Tourisme Nautique 2012 <i>Boating Tourism Guide 2012</i>	30 mars <i>March 30</i>	6 avril <i>April 6</i>	27 avril <i>April 27</i>
Été <i>Summer</i>	27 avril <i>April 27</i>	11 mai <i>May 11</i>	25 mai <i>May 25</i>
Automne <i>Fall</i>	17 août <i>August 17</i>	24 août <i>August 24</i>	7 septembre <i>September 7</i>

MARKETING

Âge / Age

- de 35 ans / <i>Less than 35</i>	5%
35 à 55 ans / <i>35 to 55 years old</i>	70%
+ de 55 ans / <i>More than 55 years old</i>	25%

Sexe / Sex

Femmes / <i>Women</i>	31%
Hommes / <i>Men</i>	69%

Profil socio-culturel / Studies

Formation universitaire ou collégiale / <i>University or college</i>	85%
---	-----

Salaires / Annual income

Revenu familial de + 90 000 \$ / <i>Over 90 000 \$</i>	70%
Parmi ceux là / <i>Of these people</i>	
Revenu familial de + 100 000 \$ / <i>Over 100 000 \$</i>	40%
Revenu familial de + 150 000 \$ / <i>Over 150 000 \$</i>	20%
Revenu familial de + 200 000 \$ / <i>Over 200 000 \$</i>	10%

Profil de consommateur / Consumer profile

Lecteurs propriétaires de bateaux / <i>Boat owner</i>	85%
Bateaux à moteur / <i>Powerboat</i>	45%
Voiliers / <i>Sailboat</i>	55%

Nombre de lecteurs par numéro /

<i>Number of readers per issue</i>	2,1
--	-----

CIRCULATION

Tirage / Total Circulation

L'Escale Nautique	12 000 copies
Guide du Tourisme Nautique.....	14 000 copies

Distribution

Abonnés et envois postaux / <i>Subscription and mailing</i>	9 200 copies
Kiosques / <i>Newstands</i>	2 800 copies

L'Escale Nautique et le Guide du Tourisme Nautique sont distribués:


L'Escale Nautique and Boating Tourism Guide are distributed:

À tous les membres des Escadrilles canadiennes de plaisance du Québec
- to all members of the Canadian Power and Sail Squadrons in Québec
Aux membres de la Fédération de voile du Québec
- to the members of Québec Sailing Federation
Aux abonnés réguliers de L'Escale Nautique
- to the regular subscribers of L'Escale Nautique
Dans les kiosques des Messageries de presse Internationale
- to the newstands of Messageries de presse Internationale

Répartition géographique des abonnés

Geographical distribution of the subscribers

Code postal J / Zip code J.....	48 %
Code postal H / Zip code H	25 %
Code postal G / Zip code G	27 %



DOUBLE PAGE BLEED
COUVERT INTÉRIEUR
INSIDE COVER


13,5" x 9,875"
34 x 25,2 cm

FORMAT IMPRIMÉ
TRIM SIZE
13" x 9,625"
33 x 24,5 cm




PAGE SIGNET
FOLDING PAGE
BLEED
6,375 X 9,875
16,2 X 25,2 CM

FORMAT IMPRIMÉ
TRIM SIZE
6,125" x 9,625"
15,5 x 24,5 cm

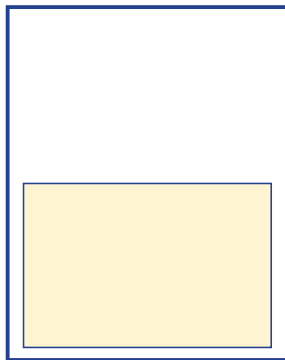


1 PAGE BLEED
6,875" x 9,875"
17,73 x 25,2 cm


FORMAT IMPRIMÉ
TRIM SIZE
6,625" x 9,625"
16,25 x 24,5 cm




1 PAGE
NON-BLEED
5,75" x 8,5"
14,6 x 22 cm



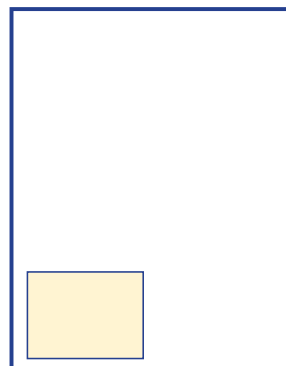
HORIZONTAL
1/2 PAGE
5,75" x 4,125"
14,6 x 10,5 cm



VERTICAL
1/2 PAGE
2,625" x 8,75"
6,67 x 22,22 cm



VERTICAL
1/4 PAGE
2,625" x 4,25"
6,67 x 10,48 cm




1/8 PAGE
2,625" x 2"
6,67 x 5 cm

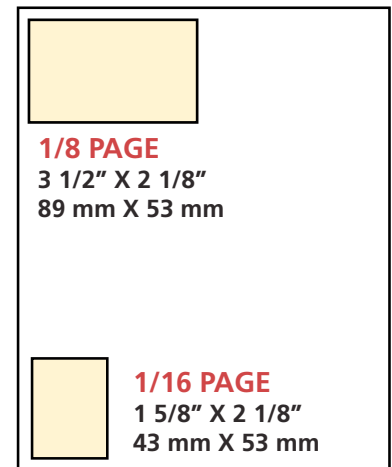
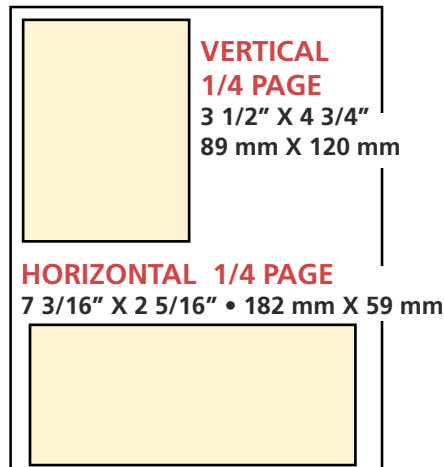
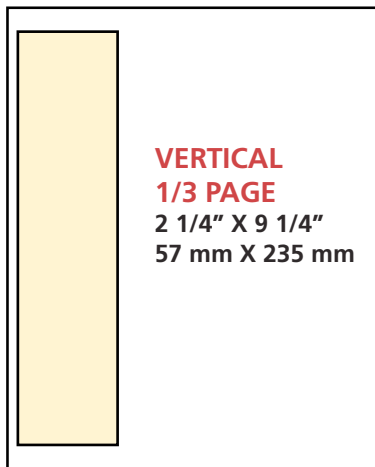
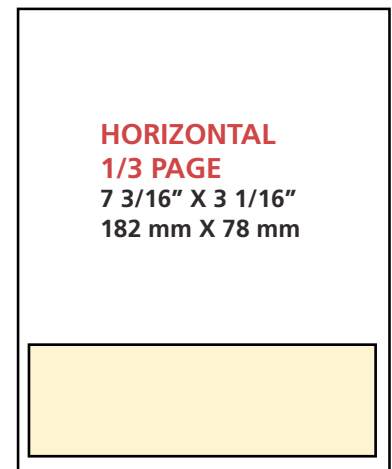
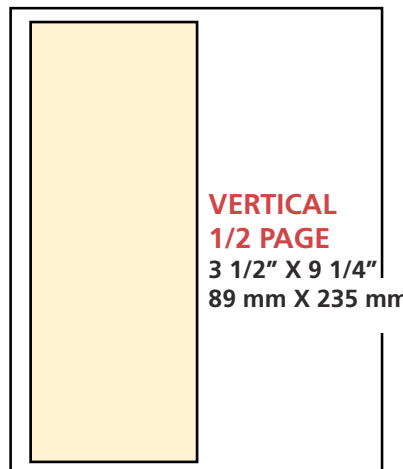
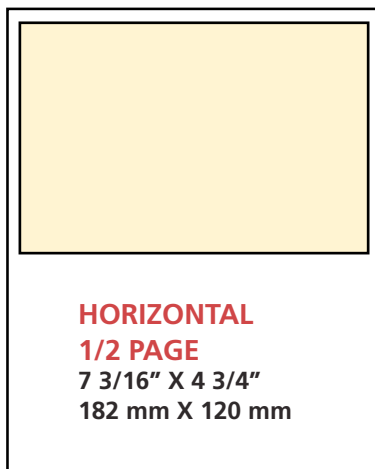


DOUBLE PAGE BLEED
16 3/4" X 11 1/8"
424 mm X 282 mm

TRIM SIZE
16 1/2" X 10 7/8"
420 mm X 276 mm



1 PAGE BLEED **TRIM SIZE**
8 1/2" X 11 1/8" 8 1/4" X 10 7/8"
212 mm X 282 mm 210 mm X 276 mm



CONTACT

VENTE ET RÉSERVATION / SALES AND BOOKING

Denis Blanchard

Tél. / tel.: 418-657-7482

Cell./mobile: 418-570-0731

Télécopie / Fax: 581 741-0647

dblanchard@escalennautique.qc.ca

www.escalennautique.qc.ca

MATÉRIEL / MATERIAL

Michel Veilleux

Tél. / tel.: 418-692-3779 poste / ext. 51

production@escalennautique.qc.ca

175, rue Saint-Paul
Québec (Québec) G1K 3W2